

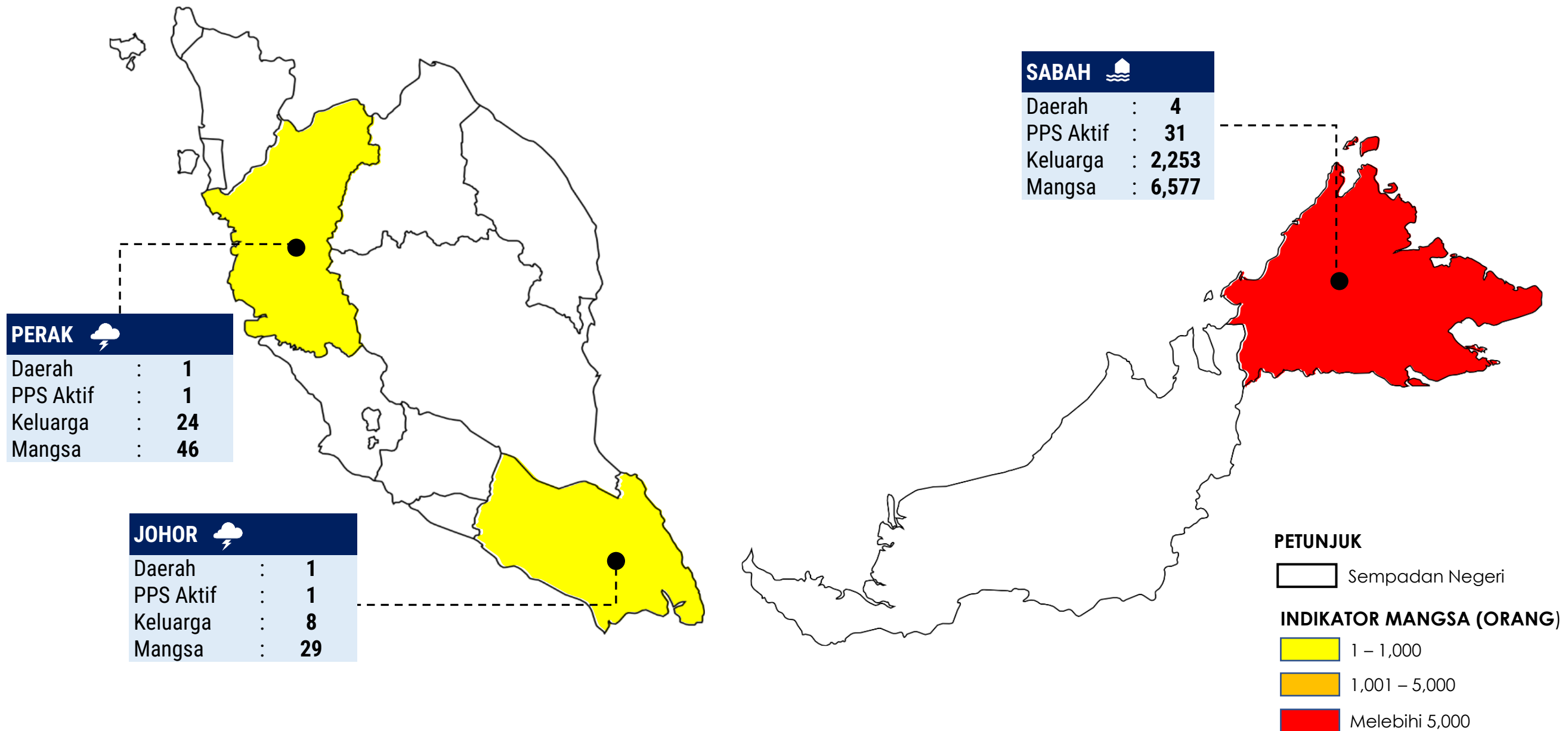


**BENCANA MUSIM MONSUN TIMUR LAUT (MTL) 2025/2026 : SEKILAS DATA**






\* Data sehingga 27 Februari 2026 jam 11.59 malam & data kematian adalah kumulatif sejak 13 November 2025

PPS: Pusat Pemindahan Sementara





## PERINCIAN MENGIKUT NEGERI

NEGERI	JENIS BENCANA	DAERAH	PPS AKTIF	KELUARGA	MANGSA	TREND
Sabah	Banjir 	Tenom	21	1,467	4,345	Tidak Berubah
		Beaufort	5	467	1,462	Menurun
		Membakut	3	173	441	Tidak Berubah
		Sipitang	2	146	329	Tidak Berubah
		JUMLAH	31	2,253	6,577	Menurun
Perak	Ribut/Taufan 	Larut, Matang dan Selama	1	24	46	Meningkat
		JUMLAH	1	24	46	Meningkat
Johor	Ribut/Taufan 	Pontian	1	8	29	Menurun
		JUMLAH	1	8	29	Menurun
JUMLAH KESELURUHAN			33	2,285	6,652	Menurun

\* Trend: Perbandingan dengan data 27 Februari 2026 jam 8.00 malam



#### SITUASI TERKINI

- Sehingga **27 Februari 2026, jam 11.59 malam**, terdapat **6 daerah** di tiga negeri yang dilanda bencana dengan **peningkatan** jumlah mangsa kepada **6,652 mangsa dalam tempoh 24 jam** (berbanding **5,577 mangsa** pada **26 Februari 2026**). Ia melibatkan **2,285 keluarga** yang ditempatkan di **33 Pusat Pemindahan Sementara (PPS)**. Jumlah PPS yang dibuka juga **meningkat** berbanding **28 PPS** pada **26 Februari 2026**.
- **Tiga daerah paling teruk terjejas** adalah **Tenom, Sabah (4,345 mangsa), Beaufort, Sabah (1,462 mangsa)** dan **Membakut, Sabah (441 mangsa)**.
- Berdasarkan laporan Polis Diraja Malaysia (PDRM), **empat kematian** telah direkodkan setakat ini yang melibatkan kematian akibat kejadian banjir iaitu **satu di Gua Musang, Kelantan pada 21 November 2025, satu di Tanah Merah, Kelantan pada 26 November 2025, satu di Sepang, Selangor pada 30 November 2025** dan **satu di Kuala Krai, Kelantan pada 18 Disember 2025**.



#### MAKLUMAT CUACA DAN ARAS AIR SUNGAI SEMASA

- Secara amnya, rantau negara dijangka menerima angin baratan sepanjang minggu ini. Pengaruh angin baratan berpotensi bagi pembentukan garis badai pada awal pagi di pantai barat Semenanjung Malaysia, utara Sarawak dan barat Sabah. Manakala ribut petir yang lazimnya membawa kepada kejadian hujan lebat berserta angin kencang dalam tempoh masa yang singkat dijangka boleh berlaku pada waktu petang dan awal malam di barat dan pedalaman Semenanjung Malaysia, barat Sabah serta Sarawak.
- Tiada Amaran Hujan Berterusan yang masih berkuat kuasa setakat ini.

**Sumber : Jabatan Meteorologi Malaysia (MET Malaysia)**

- Pada **27 Februari 2026, tiada Amaran Banjir dan Ramalan Awal Banjir** yang dikeluarkan oleh Jabatan Pengairan dan Saliran (JPS).

**Sumber : Jabatan Pengairan dan Saliran (JPS)**



#### IMPAK

- **Jabatan Mineral dan Geosains (JMG)** melaporkan bahawa tiada kawasan berisiko tanah runtuh di daerah yang sedang dilanda banjir.
- Bagi kejadian tanah runtuh, tiada insiden baharu dilaporkan di seluruh negara pada 27 Februari 2026. Pemantauan berterusan oleh PIC JMG Negeri sedang dijalankan bagi memastikan situasi tanah runtuh dipantau secara rapi dari semasa ke semasa.
- Jumlah kumulatif tanah runtuh yang berlaku di seluruh negara sejak bermula Monsun Timur Laut (MTL) adalah sebanyak **32 kejadian**, Selangor merekodkan jumlah tertinggi iaitu 13 kejadian, diikuti Pahang enam kejadian. Perak, Terengganu dan Sabah masing-masing mencatat tiga kejadian, manakala Negeri Sembilan dan Wilayah Persekutuan Kuala Lumpur masing-masing dua kejadian sementara negeri-negeri lain tidak merekodkan sebarang kejadian tanah runtuh.
- Pelaporan JMG tidak merangkumi laluan jalan negeri, persekutuan dan lebuh raya.

**Sumber : Jabatan Mineral dan Geosains (JMG)**

- **Kementerian Kesihatan Malaysia (KKM)** melaporkan sehingga 27 Februari 2026, sebanyak **35 fasiliti kesihatan terjejas akibat banjir**, terdiri daripada 14 Klinik Kesihatan (KK), 11 Klinik Desa (KD), empat Pusat Sub Sektor Malaria (PSS), satu Hospital, satu Klinik Kesihatan Ibu Dan Anak (KKIA), satu Klinik Komuniti (KKOM), satu Pusat Rawatan Tibi (PR1), satu Pejabat Kesihatan Kawasan (PKK) dan satu Kompleks Kesihatan Persekitaran.
- Sebanyak lapan fasiliti kesihatan yang tidak beroperasi iaitu Klinik Kesihatan Tangkarasun yang berpindah operasi ke Klinik Kesihatan Nangoh, Klinik Desa Saping berpindah operasi ke Klinik Kesihatan Ibu dan Anak Tenom, Klinik Desa Gadong berpindah operasi ke Klinik Kesihatan Padas Damit. Sementara itu, Klinik Komuniti Limbawang, Klinik Desa Bangkalalak, Pusat Rawatan Tibi Beaufort dan Pejabat Kesihatan Kawasan Beaufort berpindah operasi ke Hospital Beaufort. Pusat Sub Sektor Malaria Tangkarasun pula telah berhenti operasi.



- Sebanyak 40 Pasukan Perubatan Kecemasan (EMT) telah digerakkan ke kawasan terlibat banjir, iaitu terdiri daripada 26 *Rapid Response Team* (RRT) kesihatan, 11 RRT perubatan dan tiga pasukan *Rapid Response Team Mental Health and Psychosocial Support* (MHPSS). Pasukan ini ditempatkan di Pusat Pemindahan Sementara (PPS) bagi menyediakan rawatan perubatan, pemantauan kesihatan, dan pencegahan penyakit kepada mangsa banjir.

**Sumber : Kementerian Kesihatan Malaysia (KKM)**

- **Suruhanjaya Komunikasi dan Multimedia Malaysia (SKMM)** melaporkan sebanyak **209 infrastruktur komunikasi terkesan** akibat banjir di seluruh negara sejak bermula MTL 2025/2026. Daripada jumlah tersebut, **tujuh masih tidak beroperasi di Sabah**, iaitu **tiga di Tenom, tiga di Keningau** dan **satu di Sipitang**.
- Dalam usaha memastikan kelangsungan komunikasi di kawasan terjejas, sehingga 27 Februari 2026, sebanyak 27 PPS telah dipasang inisiatif WiFi percuma oleh penyedia perkhidmatan telekomunikasi.
- SKMM bersama penyedia perkhidmatan telekomunikasi akan terus memantau tahap liputan melalui Jawatankuasa Pengurusan Bencana Negeri (JPBN) dan Jawatankuasa Pengurusan Bencana Daerah (JPBD) bagi memastikan sebarang gangguan perkhidmatan atau kesesakan talian di PPS dapat ditangani dengan segera.
- Sepanjang MTL 2025/2026 sehingga Februari 2026, sebanyak **14,845,066 SMS** hebahan amaran awal bencana (SMS Blast) telah dilaksanakan oleh pihak Telco:
  - a) MNO (CelcomDigi, Maxis, Umobile, TM & YTL): 12,920,399 SMS
  - b) MVNO (BeOne, RedOne, Tune Talk, HelloSim & XOX): 1,924,667 SMS

**Sumber : Suruhanjaya Komunikasi dan Multimedia Malaysia (SKMM)**



#### LANGKAH-LANGKAH KESIAPSIAGAAN OLEH AGENSI KERAJAAN

- NADMA selaku urus setia kepada **Jawatankuasa Pengurusan Bencana Pusat (JPBP)** akan sentiasa memastikan semua agensi meningkatkan kesiapsiagaan menghadapi bencana di semua peringkat.
- **Jawatankuasa Pengurusan Bencana Daerah (JPBD) dan Jawatankuasa Pengurusan Bencana Negeri (JPBN) telah diaktifkan** di negeri yang dilanda banjir bagi memastikan PPS dilengkapi dengan kemudahan asas yang mencukupi dan menyelaraskan semua aktiviti tindak balas melibatkan pelbagai agensi.
- **Jabatan Kebajikan Masyarakat (JKM)** telah menyediakan bantuan makanan kepada mangsa banjir di PPS melibatkan bekalan makanan bermasakan secara pack food kepada mangsa di empat daerah yang terjejas di Sabah. Selain itu, JKM turut menyalurkan barang keperluan asas, *hygiene kit* dan keperluan tambahan seperti susu, tuala wanita dan lain-lain kepada mangsa di PPS bagi memastikan kebajikan mereka terjaga.
- Bagi pengurusan bekalan, stok makanan disimpan di JKM daerah dan bahagian yang terlibat. Sebagai langkah penambahbaikan keperluan di PPS, JKM sedang menyelaraskan pengeluaran barang keperluan asas dari Depoh Utama ke Stor JKM daerah dan bahagian dengan bantuan agensi tindak balas.
- **Jabatan Pengairan dan Saliran (JPS)** telah mengoperasikan **Pam Kecemasan Mudah Alih** ke kawasan banjir untuk membantu mengurangkan air dan mempercepatkan proses surut air. Tindakan ini adalah sebahagian daripada langkah-langkah yang diambil untuk mengendalikan banjir di negeri yang terjejas.
- Sebanyak **8 unit pam aktif dalam keadaan sedia di Sabah** manakala **18 unit lagi berada dalam keadaan siap siaga di Sabah** untuk digerakkan mengikut keperluan semasa.
- **Perincian jumlah kekuatan anggota dan aset agensi tindak balas** yang ditempatkan di negeri dilanda banjir adalah seperti di **Lampiran 1**.
- **Pusat Kawalan Bencana Negara (NDCC)** yang beroperasi 24 jam setiap hari akan sentiasa memantau situasi cuaca. Amaran bencana akan disalurkan kepada Agensi Tindak Balas dan Pegawai Daerah dari semasa ke semasa.



## JUMLAH KEKUATAN ANGGOTA DAN ASET AGENSI TINDAK BALAS

BIL.	NEGERI	AGENSI	ANGGOTA	ASET
1.	SABAH	ANGKATAN PERTAHANAN AWAM (APM)	113	4x4/SUV/VAN: 3 BOT/JET SKI: 1 LORI/FRT/LFRT: 1
		ANGKATAN TENTERA MALAYSIA (ATM)	36	4x4/SUV/VAN: 4 BOT/JET SKI: 4 LORI/FRT/LFRT: 4
		POLIS DIRAJA MALAYSIA (PDRM)	94	4x4/SUV/VAN: 10 BOT/JET SKI: 8 LORI/FRT/LFRT: 7
		JABATAN BOMBA DAN PENYELAMAT MALAYSIA (JPBM)	25	4x4/SUV/VAN: 4 BOT/JET SKI: 4 LORI/FRT/LFRT: 4
		JABATAN SUKARELAWAN MALAYSIA (RELA)	44	-
2.	PERAK	ANGKATAN PERTAHANAN AWAM (APM)	4	4x4/SUV/VAN: 1
3.	JOHOR	ANGKATAN PERTAHANAN AWAM (APM)	8	4x4/SUV/VAN: 1
<b>JUMLAH</b>			<b>324</b>	<b>4x4/SUV/VAN: 23 BOT/JET SKI: 17 LORI/FRT/LFRT: 16</b>

\* Data sehingga 27 Februari 2026 jam 11.59 malam.

Sumber: APM, ATM, PDRM, JPBM & RELA